

ВНУТРИГОРОДСКОЕ  
МУНИЦИПАЛЬНОЕ ОБРАЗОВАНИЕ  
САНКТ-ПЕТЕРБУРГА  
МУНИЦИПАЛЬНОГО ОКРУГА № 72

МЕСТНАЯ АДМИНИСТРАЦИЯ  
(Местная администрация МО МО №  
72)

Пражеская ул., 35,  
Санкт-Петербург, 192241,  
Тел. /факс (812) 360-39-22.  
e-mail: [spbmo72@mail.ru](mailto:spbmo72@mail.ru)

Председателю  
Комитета по развитию  
предпринимательства и  
потребительского рынка

Э.И.Качаеву

Вознесенский пр., д. 16,  
г. Санкт-Петербург, 190000


07.05.2015 № 195

На № \_\_\_\_\_ от \_\_\_\_\_

Местная администрация МО МО № 72 направляет Постановление от 23.04.2015 г. № 4 «Об определении значения расстояний, ограничивающих прилегающие территории, на которых в соответствии с законодательством Российской Федерации и Санкт – Петербурга не допускается розничная продажа алкогольной продукции с содержанием этилового спирта более 15 процентов объема готовой продукции».

Приложение на 17 листах.

Глава Местной администрации МО МО № 72



И.А.Бондарев

КРПР  
№ Вх-6279/15-0-0  
от 07.05.2015



Муниципальное образование Санкт-Петербурга	
Муниципальное образование «Местная администрация МО МО № 72»	
№ документа	07 05 15
№ документа	6279
Дата документа	18

ВНУТРИГОРОДСКОЕ МУНИЦИПАЛЬНОЕ ОБРАЗОВАНИЕ  
САНКТ-ПЕТЕРБУРГА  
МУНИЦИПАЛЬНОГО ОКРУГА № 72

МЕСТНАЯ АДМИНИСТРАЦИЯ  
(МЕСТНАЯ АДМИНИСТРАЦИЯ МО МО № 72)

ПОСТАНОВЛЕНИЕ

23.04.2015г

№ 4

Санкт-Петербург

**Об определении значения расстояний, ограничивающих прилегающие территории, на которых в соответствии с законодательством Российской Федерации и Санкт-Петербурга не допускается розничная продажа алкогольной продукции с содержанием этилового спирта более 15 процентов объема готовой продукции**

В соответствии с пунктом 2 и пунктом 4 статьи 16 Федерального закона от 22.11.1995 № 171-ФЗ «О государственном регулировании производства и оборота этилового спирта, алкогольной и спиртосодержащей продукции и об ограничении потребления (распития) алкогольной продукции», постановлением Правительства Российской Федерации от 27.12.2012 № 1425 «Об определении органами государственной власти субъектов Российской Федерации мест массового скопления граждан и мест нахождения источников повышенной опасности, в которых не допускается розничная продажа алкогольной продукции, а также определении органами местного самоуправления границ прилегающих к некоторым организациям и объектам территорий, на которых не допускается розничная продажа алкогольной продукции», Законом Санкт-Петербурга от 10.02.2014 № 50-5 «Об обороте алкогольной и спиртосодержащей продукции в Санкт-Петербурге», Законом Санкт-Петербурга от 23.09.2009 № 420-79 «Об организации местного самоуправления в Санкт-Петербурге», Уставом внутригородского муниципального образования Санкт-Петербурга муниципального округа № 72,

Местная администрация

**ПОСТАНОВЛЯЕТ:**

1. Определить перечень организаций и объектов, на прилегающих территориях к которым не допускается розничная продажа алкогольной продукции на территории внутригородского муниципального образования Санкт-Петербурга муниципального округа № 72 согласно Приложению 1.

2. Определить границы прилегающих территорий, на которых не допускается розничная продажа алкогольной продукции на территории внутригородского муниципального образования Санкт-Петербурга муниципального округа № 72 (далее – прилегающие территории), на следующих расстояниях:

- от детских организаций – 15 метров;
- от образовательных организаций – 15 метров;
- от медицинских организаций – 15 метров;
- от объектов спорта – 15 метров;

- от оптовых и розничных рынков – 15 метров;
- от мест массового скопления граждан, определяемых органами государственной власти Санкт-Петербурга - 15 метров;
- от мест нахождения источников повышенной опасности, определяемых органами государственной власти Санкт-Петербурга - 15 метров.

3. Границы территорий, прилегающих к организациям и объектам, в отношении которых в соответствии с федеральным законодательством устанавливаются прилегающие территории, на которых не допускается розничная продажа алкогольной продукции (далее – защищаемые объекты), определяются окружностями с радиусами, соответствующими расстояниям, указанным в пункте 1 настоящего постановления, с центром на оси каждого входа (выхода) для посетителей в здание (строение, сооружение), в котором расположены организации и (или) объекты, а при наличии обособленной территории, - с центром на оси каждого входа (выхода) для посетителей на обособленную территорию.

4. Расчет расстояний до границ прилегающих территорий производится путем измерения в метрах кратчайшего расстояния по прямой линии от оси входа (выхода) для посетителей в здание (строение, сооружение), в котором расположены защищаемые объекты, а при наличии обособленной территории – от оси входа (выхода) для посетителей на обособленную территорию. При наличии нескольких входов (выходов) для посетителей расчет производится от каждого входа (выхода).

5. При нахождении входа (выхода) для посетителей в здание (строение, сооружение), внутри которого расположен стационарный торговый объект, в пределах окружности, указанной в пункте 2 настоящего постановления, расчет расстояния в целях установления нахождения торгового объекта на прилегающей территории производится путем сложения:

- измеренного в метрах кратчайшего расстояния по прямой линии от оси входа (выхода) для посетителей в здание (строение, сооружение), в котором расположен защищаемый объект, а при наличии обособленной территории – от входа (выхода) для посетителей на обособленную территорию, до оси входа (выхода) в здание (строение, сооружение), в котором расположен стационарный торговый объект;

- измеренного в метрах кратчайшего расстояния по пешеходной доступности от оси входа (выхода) для посетителей в здание (строение, сооружение), в котором расположен стационарный торговый объект, до входа в стационарный торговый объект.

6. При нахождении стационарного торгового объекта и защищаемого объекта в помещениях одного здания (строения, сооружения), имеющих входы (выходы) для посетителей на разных сторонах данного здания (строения, сооружения) и находящихся в пределах окружности, указанной в пункте 2 настоящего постановления, расчет расстояния в целях установления нахождения торгового объекта на прилегающей территории производится путем изменения в метрах кратчайшего расстояния по пешеходной доступности от оси входа (выхода) для посетителей в здание (строение, сооружение), в котором расположен защищаемый объект, а при наличии обособленной территории – от оси входа (выхода) для посетителей на обособленную территорию, до входа (выхода) для посетителей в здание (строение, сооружение), в котором расположен стационарный торговый объект.

При указанных способах расчета расстояния стационарный торговый объект считается размещенным на прилегающей территории, если измеренное расстояние не превышает расстояние, указанное в пункте 1 настоящего постановления.

7. Утвердить схемы границ прилегающих территорий для каждой организации и (или) объекта, перечисленных в пункте 1 настоящего постановления согласно Приложению 2.

8. Главному специалисту - юрисконсульту Местной администрации контролировать создание новых или прекращение деятельности защищаемых объектов и в течение одного месяца с момента выявления указанных обстоятельств осуществлять подготовку изменений (дополнений) в настоящее постановление с целью корректировки схемы границ прилегающих территорий.

9. При отсутствии схемы границ прилегающих территорий к вновь созданным (выявленным) защищаемым объектам границы прилегающих территорий определяются в соответствии с пунктами 1, 2 настоящего постановления.


10. Копию настоящего постановления направить в Комитет по развитию предпринимательства и потребительского рынка Санкт-Петербурга не позднее 1 месяца со дня принятия.

11. Признать утратившим силу постановление Местной администрации от 07.03.2013 № 6 «Об определении значений расстояний, ограничивающих прилегающие территории, на которых в соответствии с законодательством Российской Федерации и Санкт-Петербурга не допускается розничная продажа алкогольной продукции с содержанием этилового спирта более 15 процентов объема готовой продукции».

12. Постановление вступает в силу со дня его официального опубликования в муниципальной газете «Муниципальное обозрение».

13. Контроль за выполнением настоящего постановления оставляю за собой.

Глава Местной администрации  
МО МО № 72



И.А. Бондарев



**ПЕРЕЧЕНЬ ОРГАНИЗАЦИЙ И ОБЪЕКТОВ,**  
на прилегающих территориях к которым не допускается розничная продажа алкогольной продукции на территории внутригородского  
муниципального образования Санкт-Петербурга муниципального округа № 72

№ п.п.	Наименование объекта	Способ определения прилегающей территории	Адрес	Номер карты
1	2	3	4	5
1.	Государственное бюджетное дошкольное образовательное учреждение детский сад № 60 комбинированного вида Фрунзенского района Санкт-Петербурга	Прилегающая территория определена радиусом 15 метров с центром на оси входа на обособленную территорию	Санкт-Петербург, проспект Славы, дом 46, корпус 2	N 1
2.	Государственное бюджетное дошкольное образовательное учреждение детский сад № 61 Фрунзенского района Санкт-Петербурга	Прилегающая территория определена радиусом 15 метров с центром на оси входа на обособленную территорию	Санкт-Петербург, улица Турку 19, корпус 4	N 2
3.	Государственное бюджетное дошкольное образовательное учреждение детский сад № 65 Фрунзенского района Санкт-Петербурга	Прилегающая территория определена радиусом 15 метров с центром на оси входа на обособленную территорию	Санкт-Петербург, улица Бухарестская, дом 76, корпус 2	N 3
4.	Государственное бюджетное дошкольное учреждение детский сад № 66 Фрунзенского района Санкт-Петербурга	Прилегающая территория определена радиусом 15 метров с центром на оси входа на обособленную территорию	Санкт-Петербург, улица Софийская, дом 43, корпус 2	N 4
5.	Государственное бюджетное дошкольное образовательное учреждение детский сад № 69 Фрунзенского района Санкт-Петербурга	Прилегающая территория определена радиусом 15 метров с центром на оси входа на обособленную территорию	Санкт-Петербург, улица Белы Куна, дом 17, корпус 3	N 5
6.	Государственное бюджетное дошкольное образовательное учреждение детский сад № 71 комбинированного вида Фрунзенского района Санкт-Петербурга	Прилегающая территория определена радиусом 15 метров с центром на оси входа на обособленную территорию	Санкт-Петербург, улица Турку, дом 21, корпус 1	N 6
7.	Государственное бюджетное дошкольное образовательное учреждение детский сад № 75 комбинированного вида Фрунзенского района Санкт-Петербурга	Прилегающая территория определена радиусом 15 метров с центром на оси входа на обособленную территорию	Санкт-Петербург, проспект Славы, дом 62	N 7
8.	Государственное бюджетное дошкольное образовательное учреждение детский сад № 76 Фрунзенского района Санкт-Петербурга	Прилегающая территория определена радиусом 15 метров с центром на оси входа на обособленную территорию	Санкт-Петербург, улица Софийская дом 32, корпус 4	N 8

1	2	3	4	5
9.	Государственное бюджетное дошкольное образовательное учреждение детский сад № 77 Фрунзенского района Санкт-Петербурга	Прилегающая территория определена радиусом 15 метров с центром на оси входа на обособленную территорию	Санкт-Петербург, улица Турку, дом 22, корпус 6	<b>N 9</b>
10.	Государственное бюджетное дошкольное образовательное учреждение детский сад № 80 Фрунзенского района Санкт-Петербурга	Прилегающая территория определена радиусом 15 метров с центром на оси входа на обособленную территорию	Санкт-Петербург, улица Белы Куна, дом 9, корпус 2	<b>N 10</b>
11.	Государственное бюджетное дошкольное образовательное учреждение детский сад № 87 Фрунзенского района Санкт-Петербурга	Прилегающая территория определена радиусом 15 метров с центром на оси входа на обособленную территорию	Санкт-Петербург, улица Софийская, дом 35, корпус 7	<b>N 11</b>
12.	Государственное бюджетное дошкольное образовательное учреждение детский сад № 97 Фрунзенского района Санкт-Петербурга	Прилегающая территория определена радиусом 15 метров с центром на оси входа на обособленную территорию	Санкт-Петербург, улица Турку, дом 12, корпус 3	<b>N 12</b>
13.	Государственное бюджетное дошкольное образовательное учреждение детский сад № 111 Фрунзенского района Санкт-Петербурга	Прилегающая территория определена радиусом 15 метров с центром на оси входа на обособленную территорию	Санкт-Петербург, улица Софийская дом 20, корпус 2	<b>N 13</b>
14.	Государственное бюджетное общеобразовательное учреждение средняя общеобразовательная школа № 296 Фрунзенского района Санкт-Петербурга, структурное подразделение -отделение дошкольного образования (ОДО), детский сад «Сказочная планета»	Прилегающая территория определена радиусом 15 метров с центром на оси входа на обособленную территорию	Санкт-Петербург, улица Турку, дом 28, коп. 4	<b>N 14</b>
15.	Частный детский сад и школа «Эпиграф»	Прилегающая территория определена радиусом 15 метров с центром на оси входа на обособленную территорию	Санкт-Петербург, Южное шоссе, дом 54, литер А	<b>N 15</b>
16.	Государственное бюджетное специальное (коррекционное)образовательное учреждение для обучающихся, воспитанников с ограниченными возможностями здоровья специальная (коррекционная) общеобразовательная школа-интернат (VIII вида) № 37 Фрунзенского района Санкт-Петербурга	Прилегающая территория определена радиусом 15 метров с центром на оси входа на обособленную территорию	Санкт-Петербург, улица Турку, дом 16	<b>N 16</b>
17.	Государственное бюджетное общеобразовательное учреждение средняя общеобразовательная школа № 201 Фрунзенского района Санкт-Петербурга	Прилегающая территория определена радиусом 15 метров с центром на оси входа на обособленную территорию	Санкт-Петербург, улица Турку, дом 21, корпус 2	<b>N 17</b>
18.	Государственное бюджетное общеобразовательное учреждение средняя общеобразовательная школа № 230 Фрунзенского района Санкт-Петербурга	Прилегающая территория определена радиусом 15 метров с центром на оси входа на обособленную территорию	Санкт-Петербург, улица Пражская, дом 25	<b>N 18</b>

1	2	3	4	5
19.	Государственное бюджетное общеобразовательное учреждение гимназия № 295 Фрунзенского района Санкт-Петербурга (1 площадка)	Прилегающая территория определена радиусом 15 метров с центром на оси входа на обособленную территорию	Санкт-Петербург, проспект Славы, дом 40, коп. 5	N 19
20.	Государственное бюджетное общеобразовательное учреждение гимназия № 295 Фрунзенского района Санкт-Петербурга (2 площадка)	Прилегающая территория определена радиусом 15 метров с центром на оси входа на обособленную территорию	Санкт-Петербург, улица Софийская, дом 42, корпус 3	N 20
21.	Государственное бюджетное общеобразовательное учреждение средняя общеобразовательная школа № 296 Фрунзенского района Санкт-Петербурга	Прилегающая территория определена радиусом 15 метров с центром на оси входа на обособленную территорию	Санкт-Петербург, улица Пражская, дом 30, корпус 1	N 21
22.	Государственное бюджетное общеобразовательное учреждение средняя общеобразовательная школа № 303 с углубленным изучением немецкого языка и предметов художественно-эстетического цикла имени Фридриха Шиллера Фрунзенского района Санкт-Петербурга (1 площадка)	Прилегающая территория определена радиусом 15 метров с центром на оси входа на обособленную территорию	Санкт-Петербург, улица Турку, дом 29, коп. 2	N 22
23.	Государственное бюджетное общеобразовательное учреждение средняя общеобразовательная школа № 303 с углубленным изучением немецкого языка и предметов художественно-эстетического цикла имени Фридриха Шиллера Фрунзенского района Санкт-Петербурга (2 площадка)	Прилегающая территория определена радиусом 15 метров с центром на оси входа на обособленную территорию	Санкт-Петербург, улица Пражская, дом 36	N 23
24.	Государственное бюджетное общеобразовательное учреждение средняя общеобразовательная школа № 316 Фрунзенского района Санкт-Петербурга	Прилегающая территория определена радиусом 15 метров с центром на оси входа на обособленную территорию	Санкт-Петербург, улица Софийская, дом 34, корпус 3	N 24
25.	Санкт-Петербургское государственное бюджетное общеобразовательное учреждение ДОД СДЮШОР «Купчинский Олимп»	Прилегающая территория определена радиусом 15 метров с центром на оси входа на обособленную территорию	Санкт-Петербург, улица Софийская, дом 40, корпус 4	N 25
26.	Российская таможенная академия, Санкт-Петербургский им. В.Б.Бобкова филиал	Прилегающая территория определена радиусом 15 метров с центром на оси входа на защищаемый объект	Санкт-Петербург, улица Софийская, дом 52, литер А	N 26
27.	СПб ГБУЗ «Городская поликлиника № 56»	Прилегающая территория определена радиусом 15 метров с центром на оси входа на защищаемый объект	Санкт-Петербург, улица Пражская, дом 40	N 27

1	2	3	4	5
28.	СПб ГБУЗ «Городская поликлиника № 56» Детское поликлиническое отделение № 43	Прилегающая территория определена радиусом 15 метров с центром на оси входа на защищаемый объект	Санкт-Петербург, улица Пражская, дом 38	N 27
29.	СПб ГБУЗ «Стоматологическая поликлиника № 15» Поликлиническое отделение «Пражское»	Прилегающая территория определена радиусом 15 метров с центром на оси входа на защищаемый объект	Санкт-Петербург, улица Пражская, дом 19	N 28
30.	Подростково-молодежный клуб «Форвард»	Прилегающая территория определена радиусом 15 метров с центром на оси входа на защищаемый объект	Санкт-Петербург, улица Бухарестская, дом 74	N 29
31.	Подростково-молодежный клуб «Орлёнок»	Прилегающая территория определена радиусом 15 метров с центром на оси входа на защищаемый объект	Санкт-Петербург, улица Софийская, дом 39, корпус 1	N 30
32.	Подростково-молодежный клуб «Старт»	Прилегающая территория определена радиусом 15 метров с центром на оси входа на защищаемый объект	Санкт-Петербург, улица Софийская, дом 47, корпус 1	N 31
33.	Подростково-молодежный клуб «Невский Фронт»	Прилегающая территория определена радиусом 15 метров с центром на оси входа на защищаемый объект	Санкт-Петербург, улица Софийская, дом 44	N 32
34.	Подростково-молодежный клуб «Факел»	Прилегающая территория определена радиусом 15 метров с центром на оси входа на защищаемый объект	Санкт-Петербург, улица Софийская, дом 44	N 32
35.	СПб ГУ «ПМДЦ «Фрунзенский»	Прилегающая территория определена радиусом 15 метров с центром на оси входа на защищаемый объект	Санкт-Петербург, улица Софийская, дом 38, корпус 2	N 33
36.	Библиотека № 1 им. М. В. Фрунзе	Прилегающая территория определена радиусом 15 метров с центром на оси входа на защищаемый объект	Санкт-Петербург, улица Софийская, дом 46, корпус 2	N 34



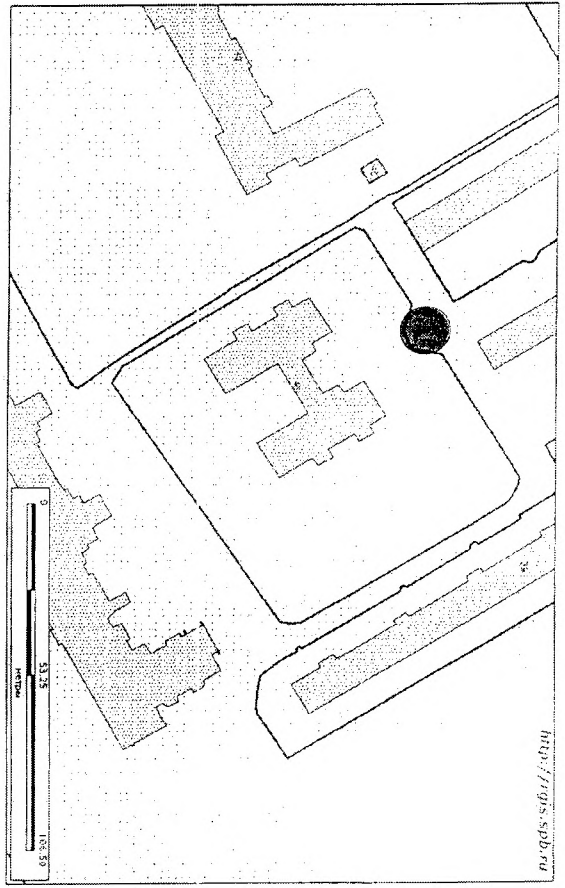
## **ПРИЛОЖЕНИЕ № 2**

**к Постановлению Местной администрации  
внутригородского муниципального образования Санкт-Петербурга  
муниципального округа № 72 от 23 апреля 2015 года № 4**

**СХЕМЫ ГРАНИЦ ПРИЛЕГАЮЩИХ ТЕРРИТОРИЙ ОРГАНИЗАЦИЙ И ОБЪЕКТОВ,  
НА КОТОРЫХ НЕ ДОПУСКАЕТСЯ РОЗНИЧНАЯ ПРОДАЖА АЛКОГОЛЬНОЙ  
ПРОДУКЦИИ НА ТЕРРИТОРИИ ВНУТРИГОРОДСКОГО МУНИЦИПАЛЬНОГО  
ОБРАЗОВАНИЯ САНКТ-ПЕТЕРБУРГА МУНИЦИПАЛЬНОГО ОКРУГА № 72**

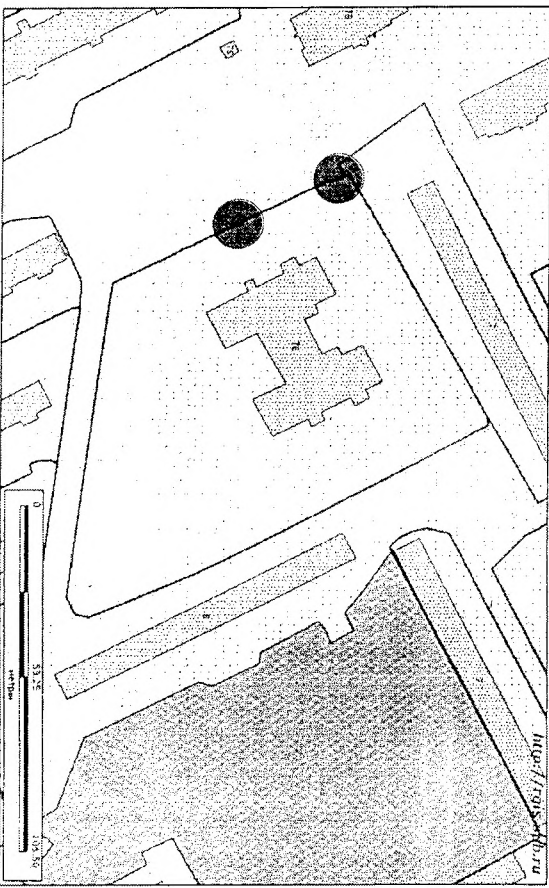


КАРТА № 1. Санкт-Петербург, район Центр, дом №4, корпус 2



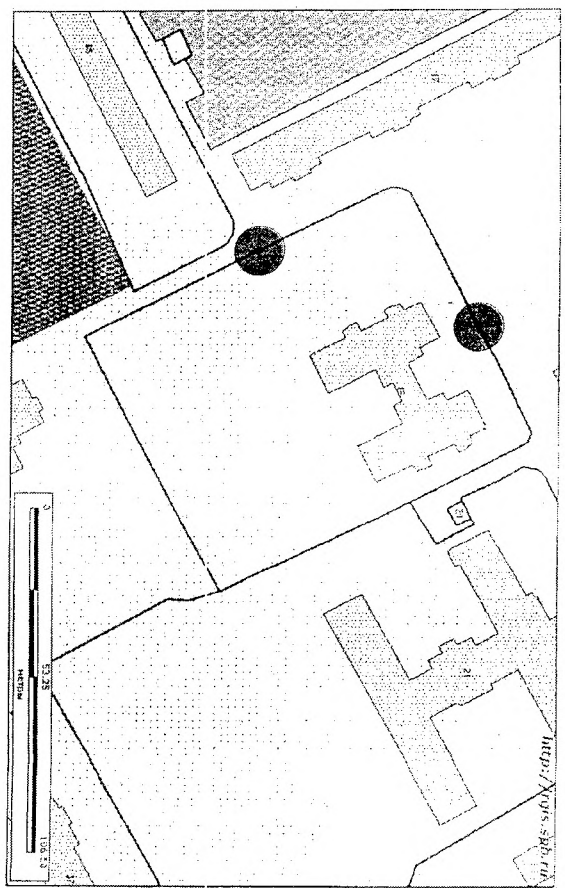
Страница 2

КАРТА № 1. Санкт-Петербург, район Бухарестская, дом №6, корпус 2



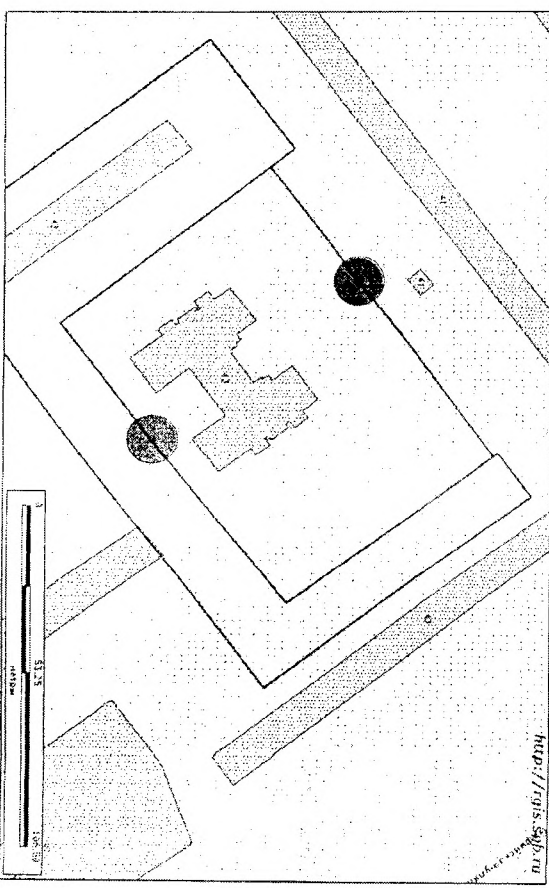
Страница 4

КАРТА № 2. Санкт-Петербург, район Троицкий, дом №19, корпус 4

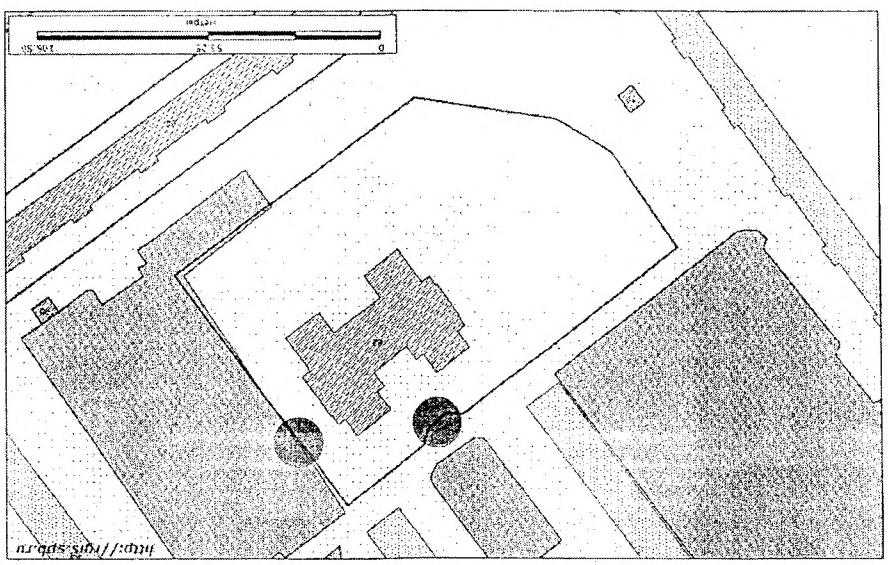


Страница 3

КАРТА № 4. Санкт-Петербург, район Софийский, дом №13, корпус 2

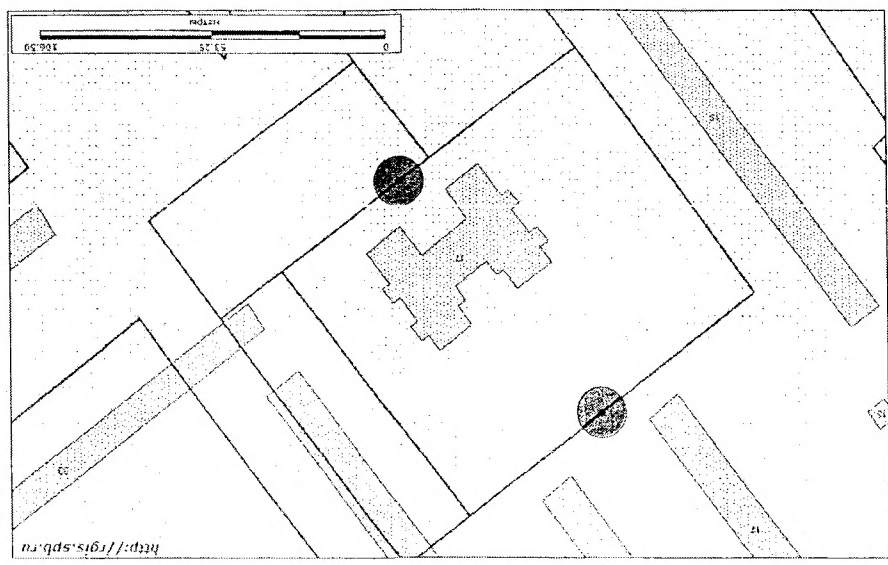


Страница 5

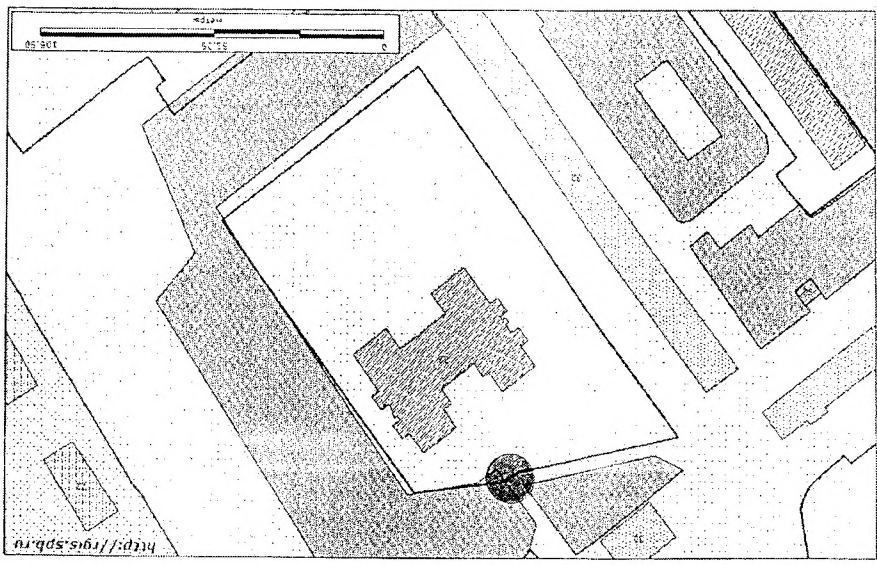


КАРТА № 7. Санкт-Петербург, район Царск. дом 62

Справка 6

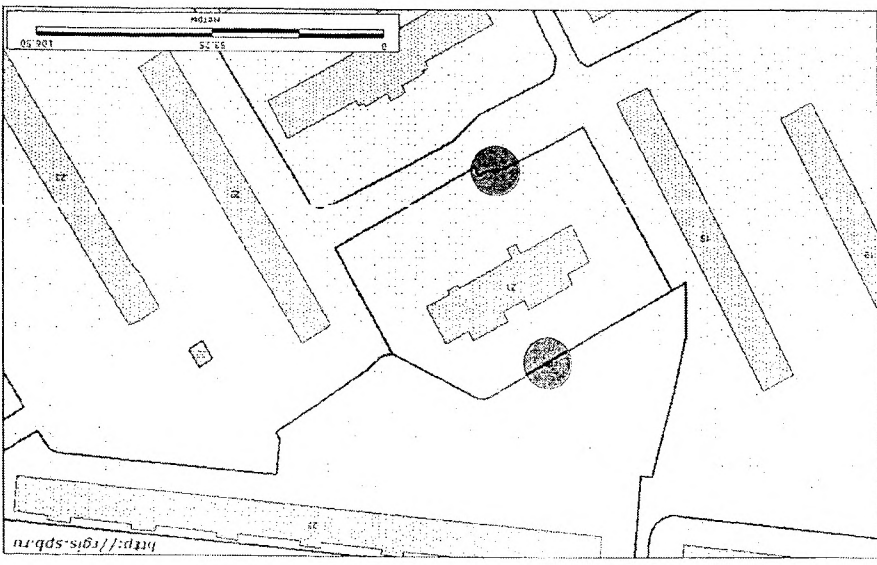


КАРТА № 5. Санкт-Петербург, улица Бесал Кива, дом 17, корпус 3



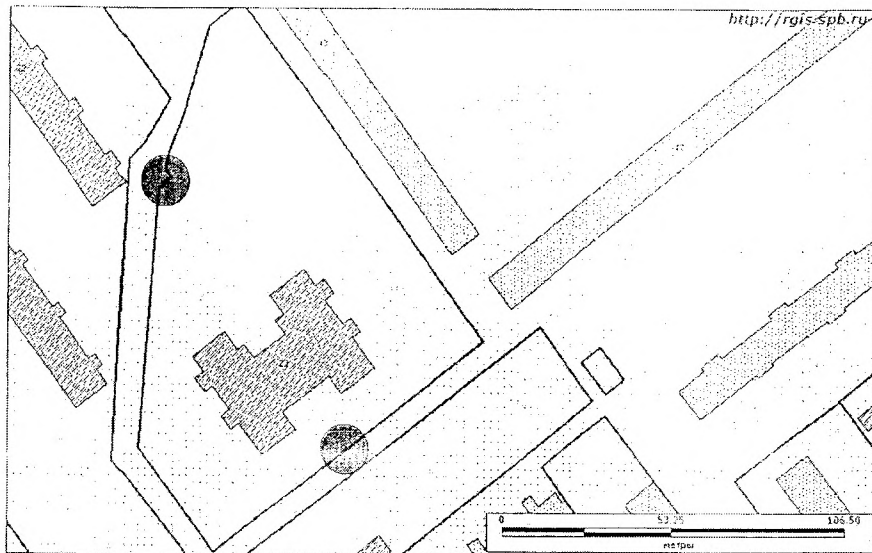
КАРТА № 8. Санкт-Петербург, улица Сопотская, дом 22, корпус 4

Справка 7



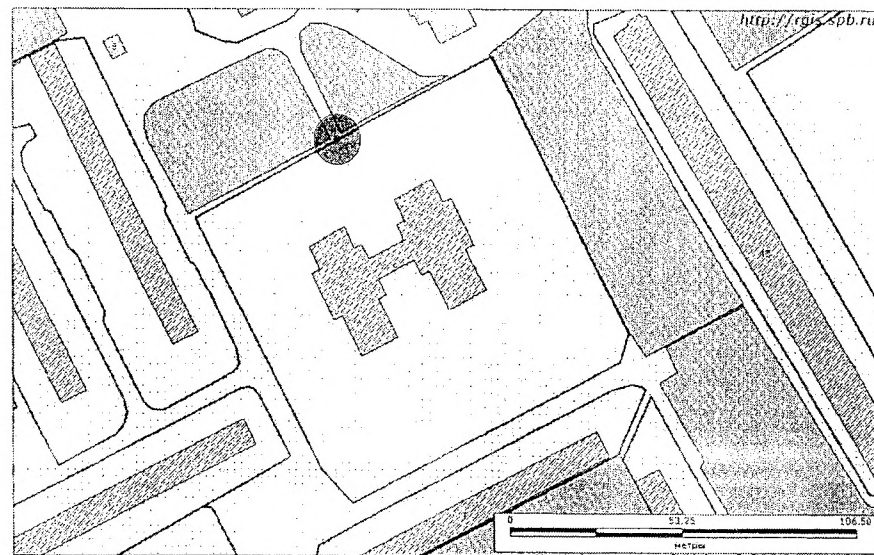
КАРТА № 6. Санкт-Петербург, улица Тихая, дом 21, корпус 1

КАРТА № 9. Санкт-Петербург, ул. Турку, дом 22, корп. 6



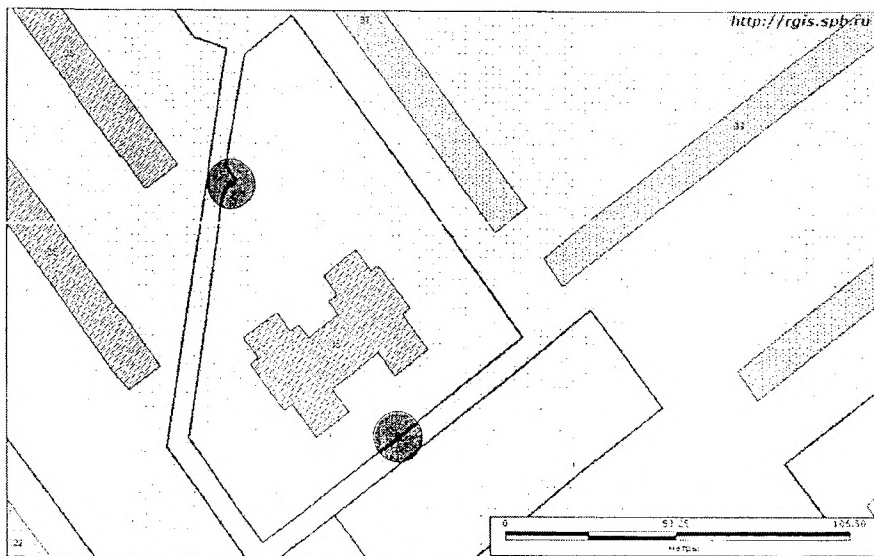
Страница 10

КАРТА № 10. Санкт-Петербург, ул. Белья Куля, дом 9, корп. 2



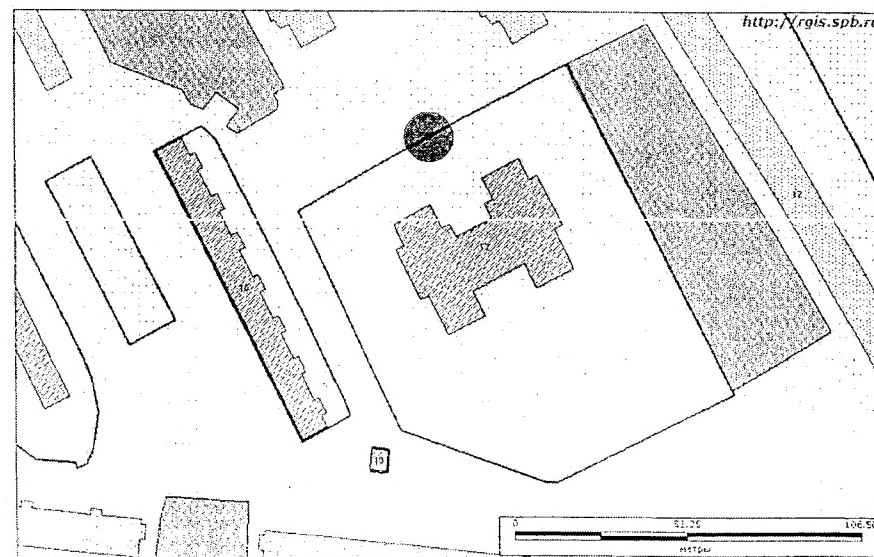
Страница 11

КАРТА № 11. Санкт-Петербург, улица Софийская, дом 35, корп. 7



Страница 12

КАРТА № 12. Санкт-Петербург, ул. Турку, дом 12, корп. 3



Страница 13

КАРТА № 13. Центр-История, улица Фабричная, дом 29, корпус 2

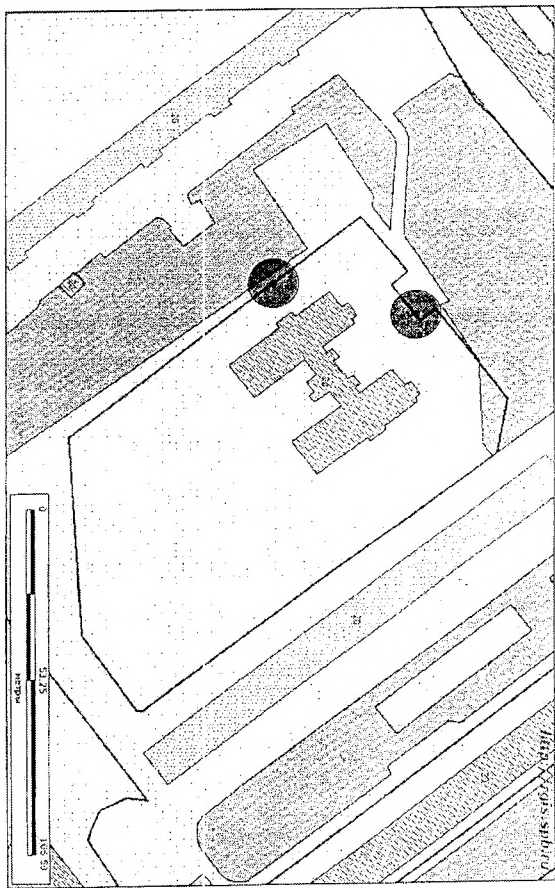


Схема № 13

КАРТА № 14. Центр-История, улица Тургеневская, дом 28, корпус 4

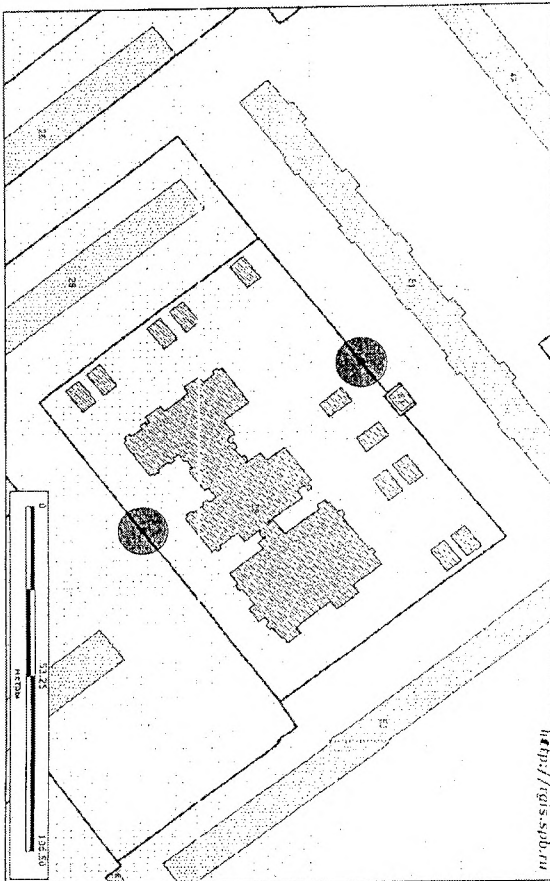


Схема № 14

КАРТА № 15. Центр-История, Осаде Улице, дом 54, корпус А




Схема № 15

КАРТА № 16. Центр-История, улица Тургеневская, дом 16

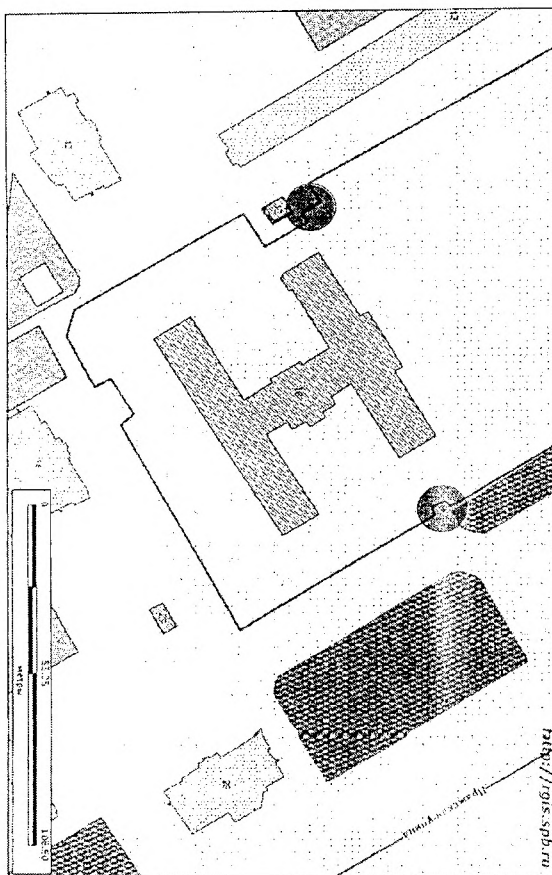
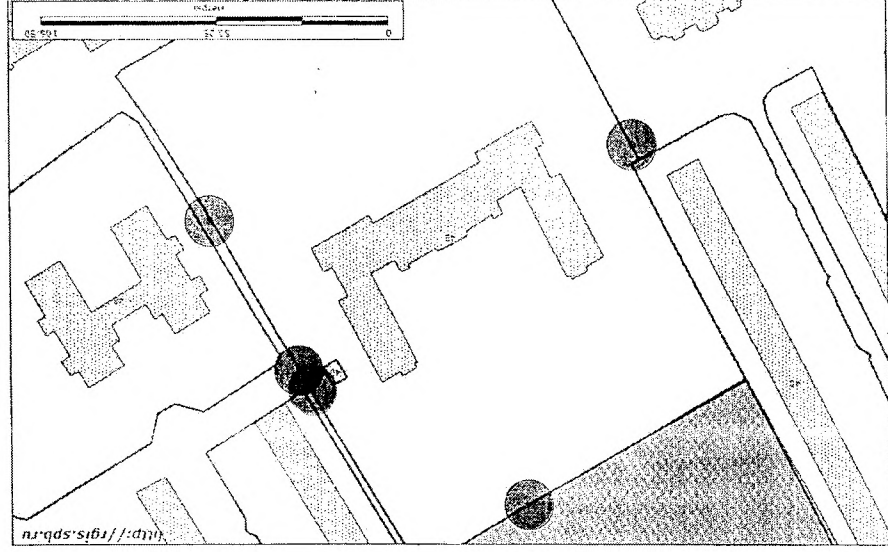
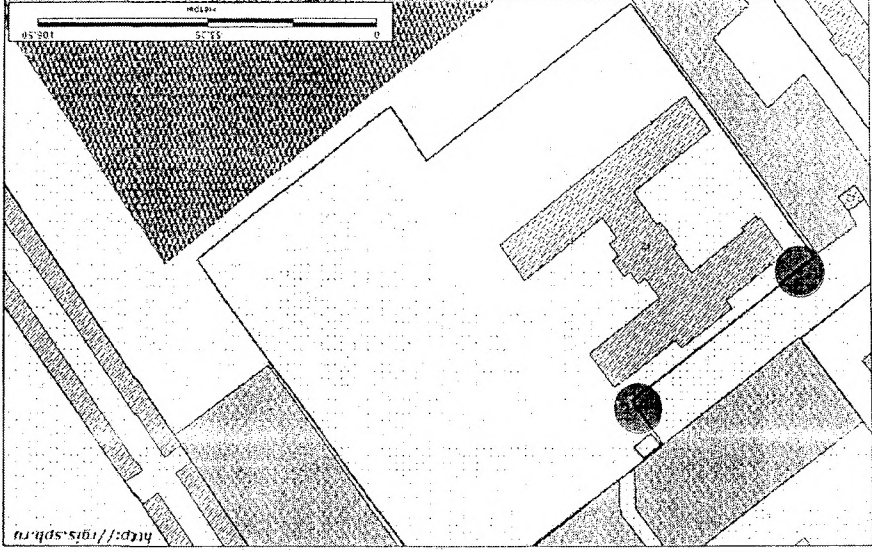


Схема № 16

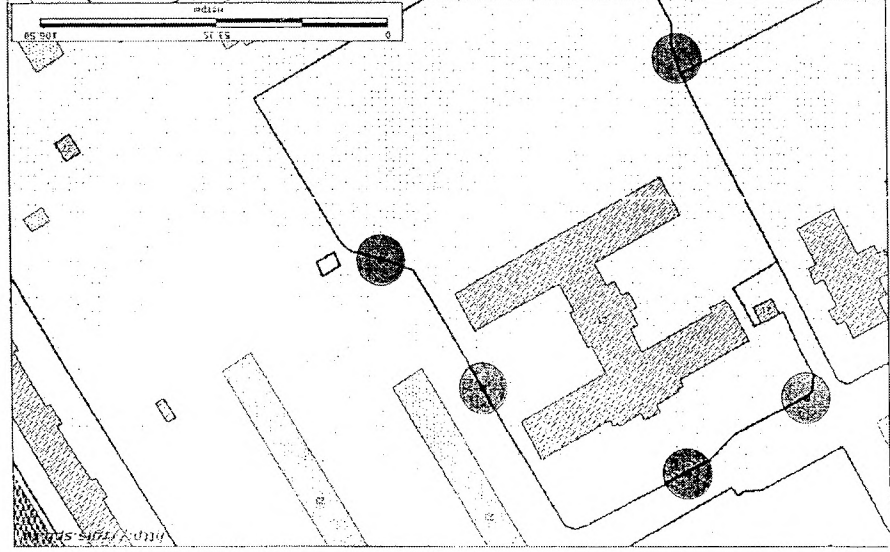




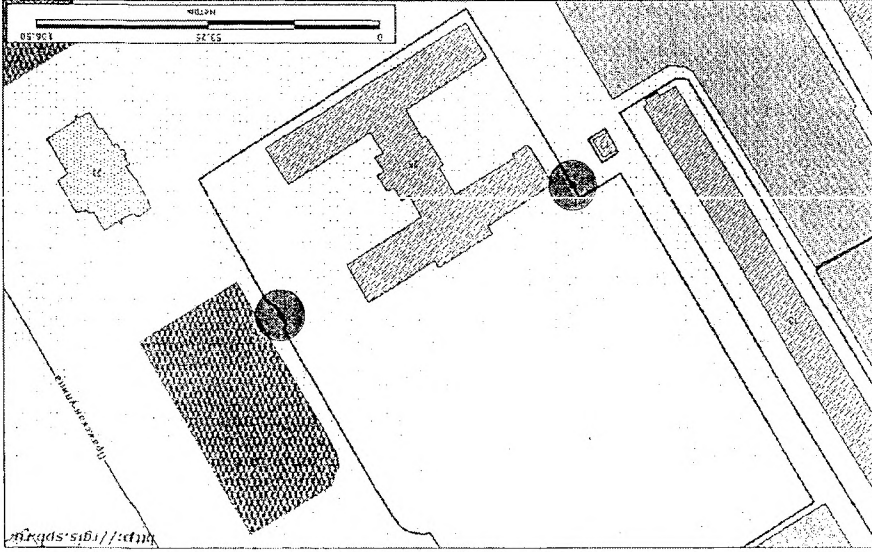
КАРТА № 19. Кант-Итерёвпр. ул. Кант, дом 40, кон. 5



КАРТА № 20. Кант-Итерёвпр. ул. Сопицкая, дом 42, кон. 3



КАРТА № 17. Кант-Итерёвпр. ул. Тухов, дом 21, кон. 2



КАРТА № 18. Кант-Итерёвпр. ул. Ипакская, дом 25



КАРТА № 21. Канкт-Петербург, ул. Пискаревская, дом 40, корпус 1

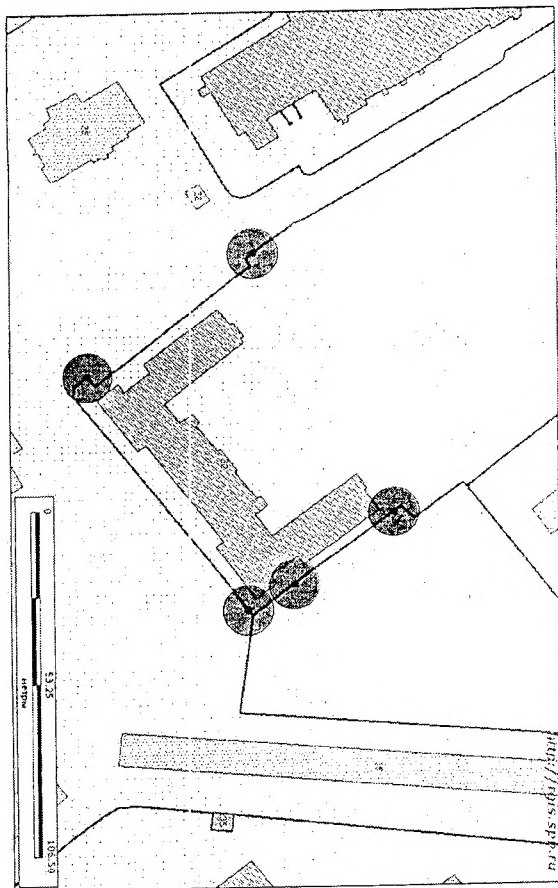


Схема № 21

КАРТА № 22. Канкт-Петербург, ул. Троицкая, дом 29, корпус 1

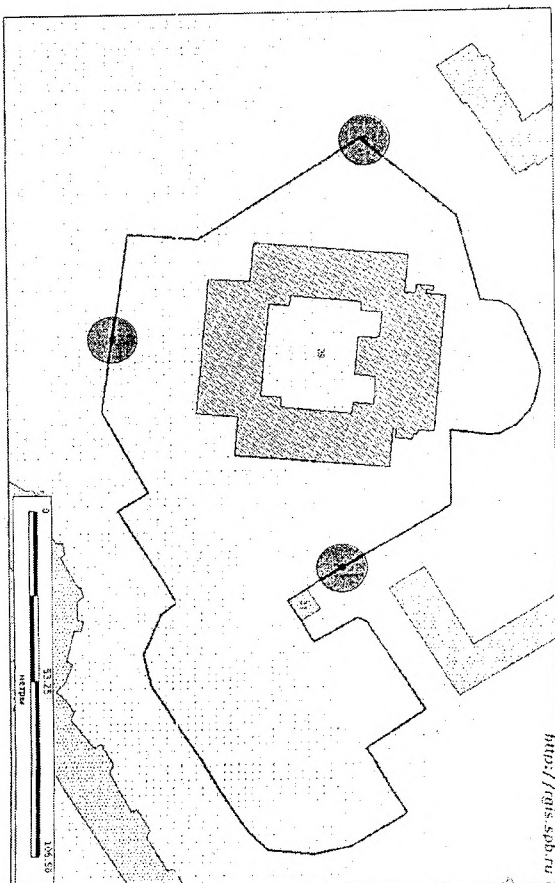


Схема № 22

КАРТА № 23. Канкт-Петербург, ул. Пискаревская, дом 36

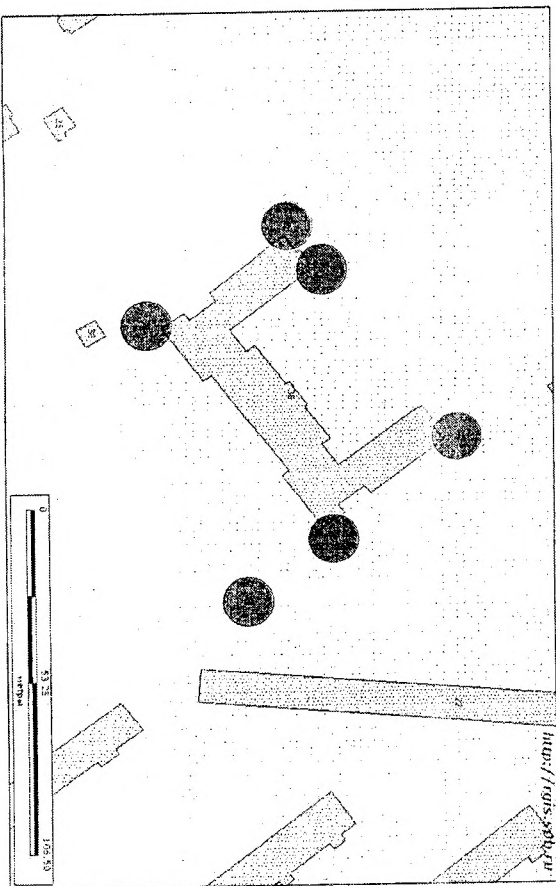


Схема № 23

КАРТА № 24. Канкт-Петербург, ул. Соловьевская, дом 24, корпус 3

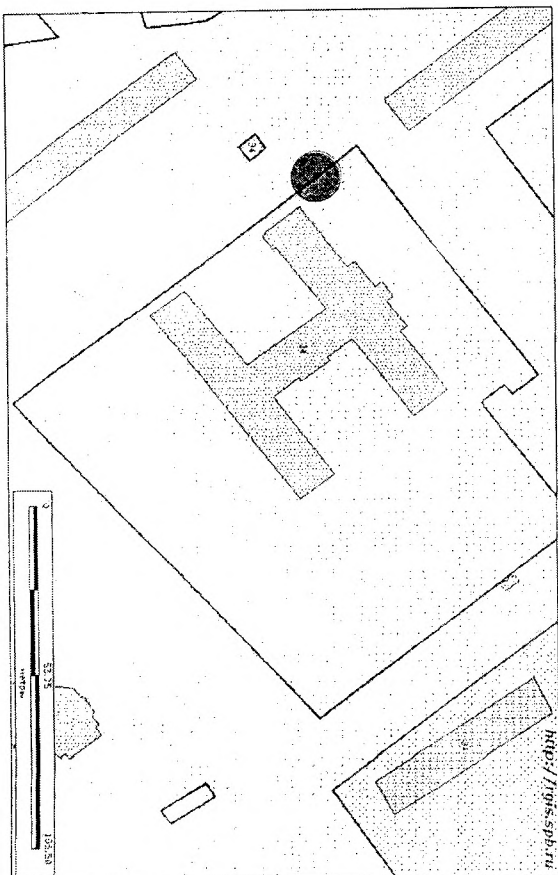


Схема № 24

КАРТА № 25. Санкт-Петербург, ул. Чопурцева, дом 40, корпус 1

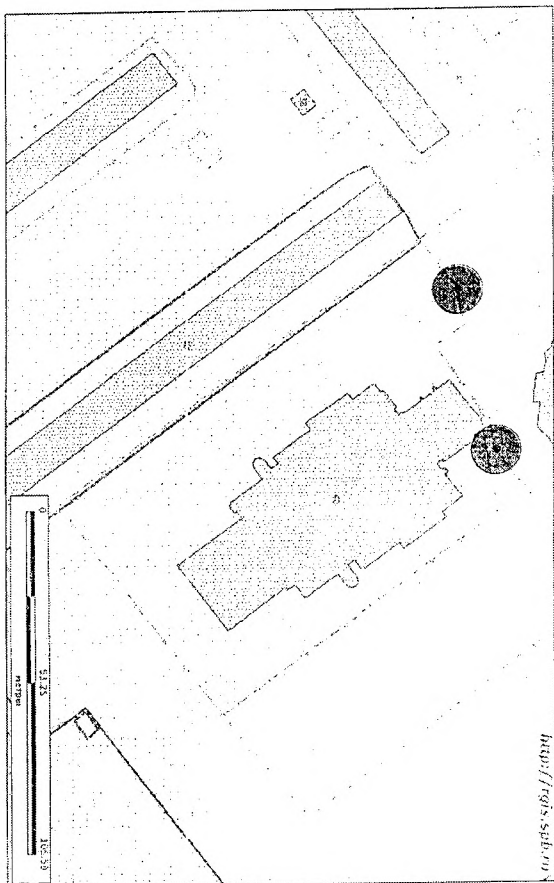


Схема 25.

КАРТА № 26. Санкт-Петербург, ул. Чопурцева, дом 52, корпус А

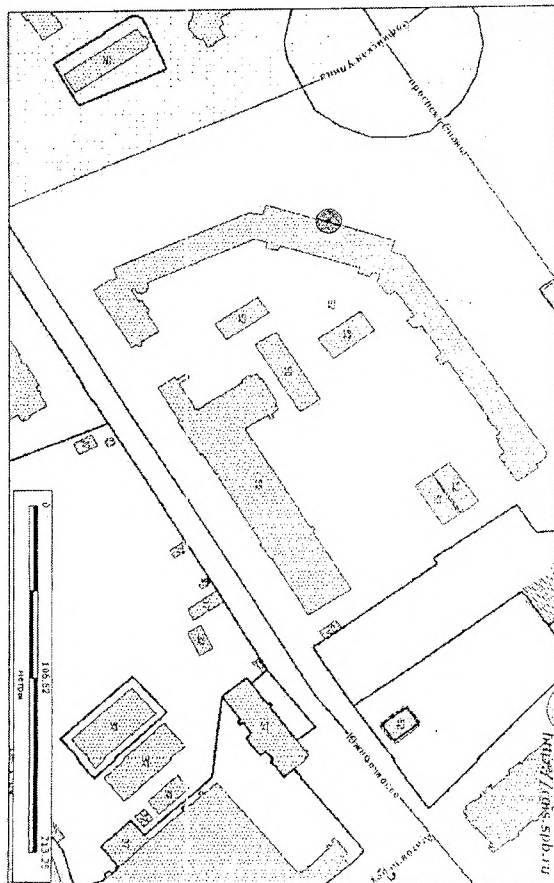


Схема 26.

КАРТА № 27. Санкт-Петербург, ул. Пискарева, дом 38 и 40

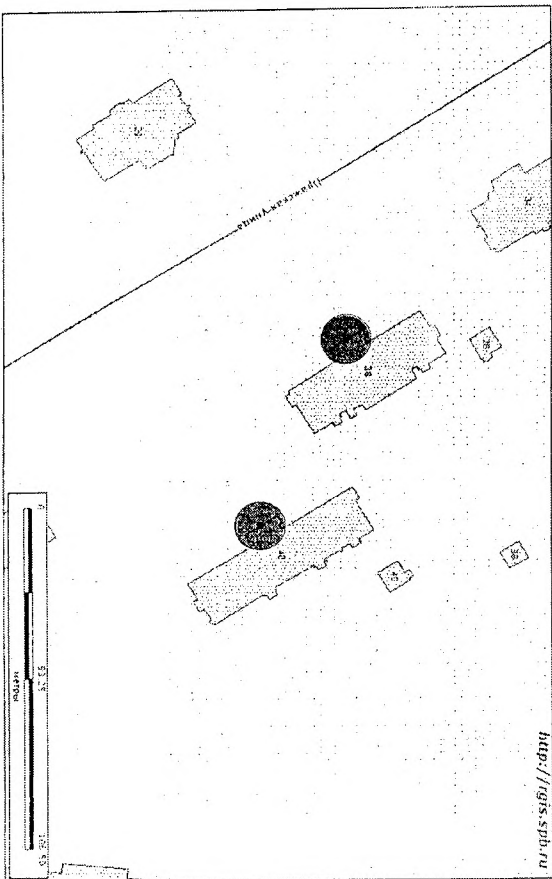


Схема 27.

КАРТА № 28. Санкт-Петербург, ул. Пискарева, дом 19

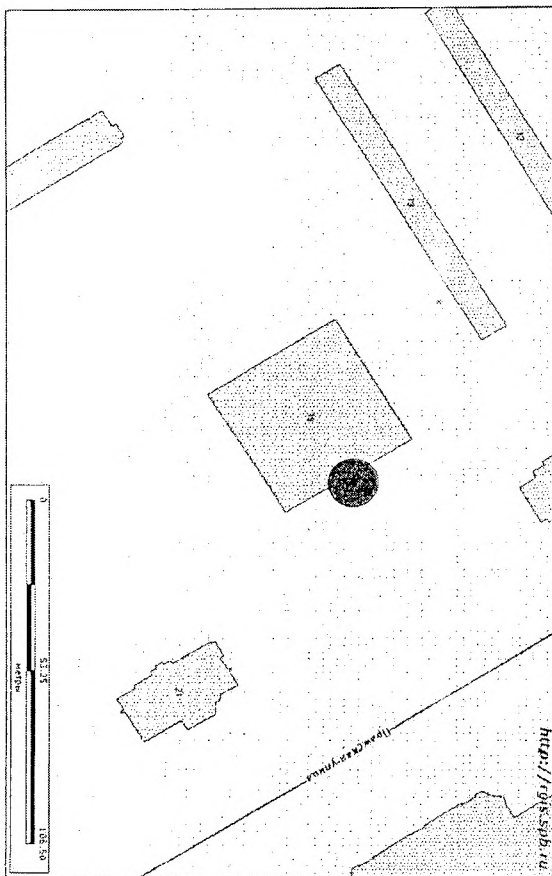
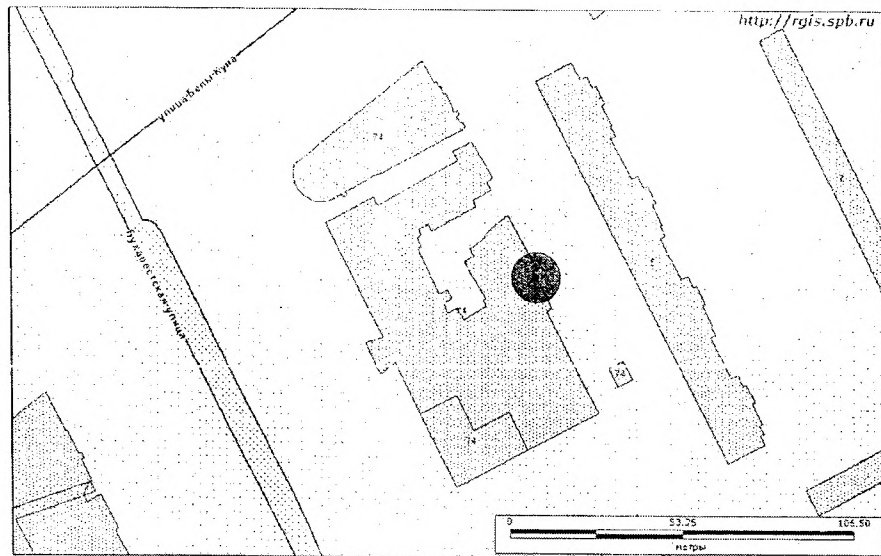


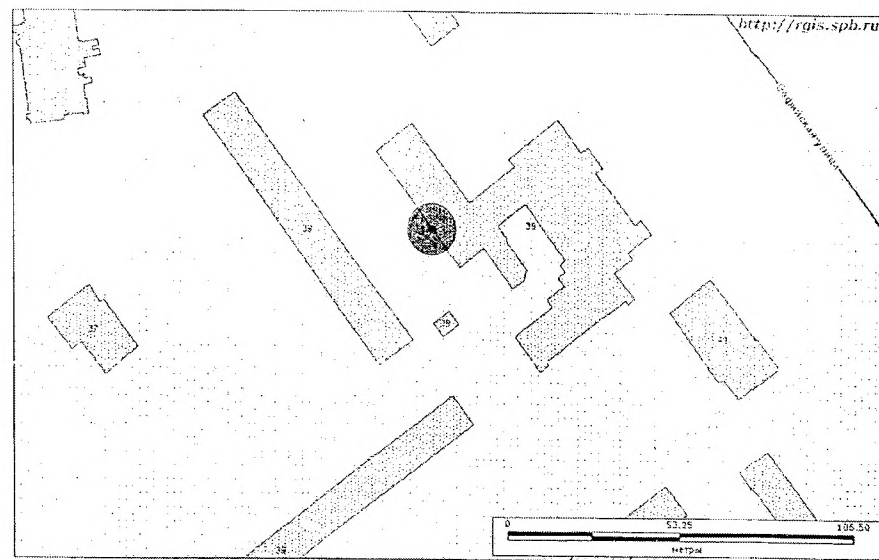
Схема 28.

КАРТА № 29. Санкт-Петербург, ул. Бухарестская, дом 74



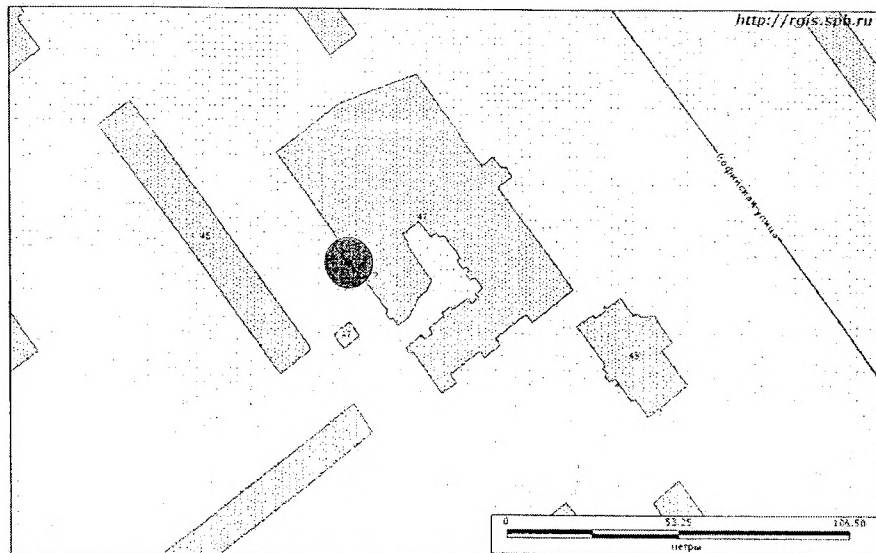
Страница 30

КАРТА № 30. Санкт-Петербург, ул. Софийская, дом 39, корпус 1



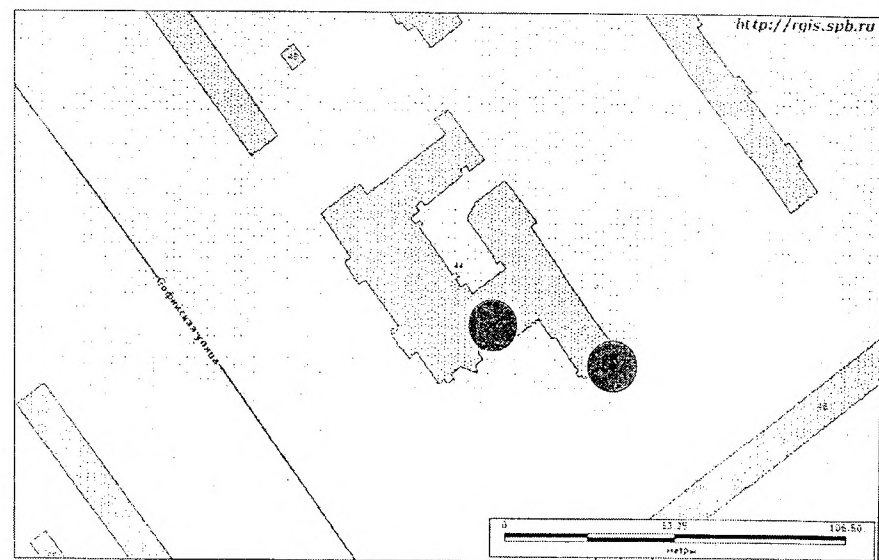
Страница 31

КАРТА № 31. Санкт-Петербург, ул. Софийская, дом 47, корпус 1



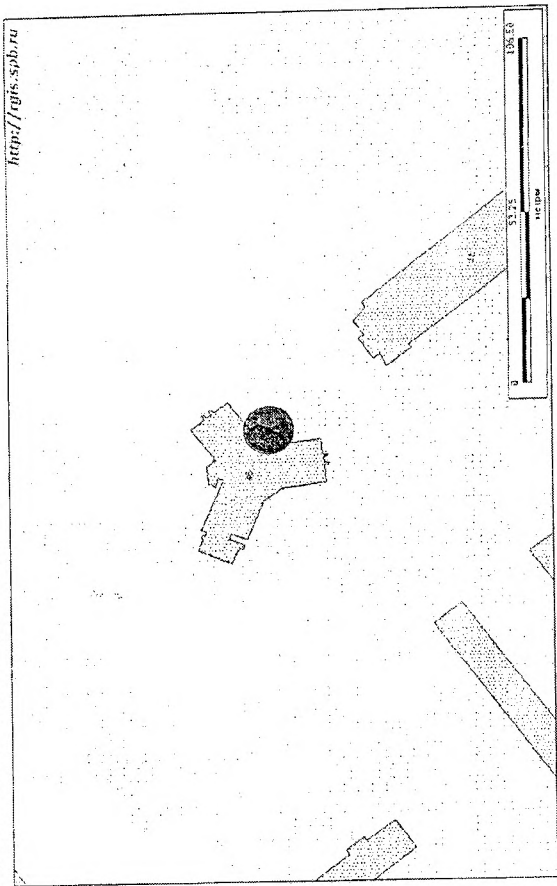
Страница 32

КАРТА № 32. Санкт-Петербург, ул. Софийская, дом 44



Страница 33

КАРТА № 34. Санкт-Петербург, ул. Софийская, дом 46, корп. 2



КАРТА № 33. Санкт-Петербург, ул. Софийская, дом 38, корп. 2

